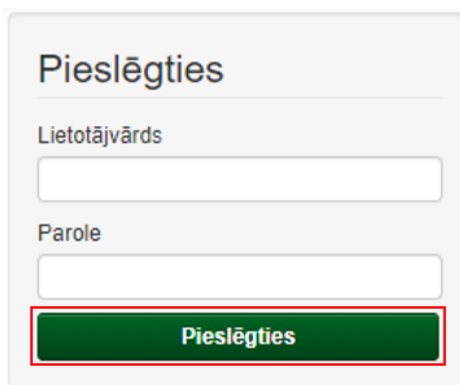
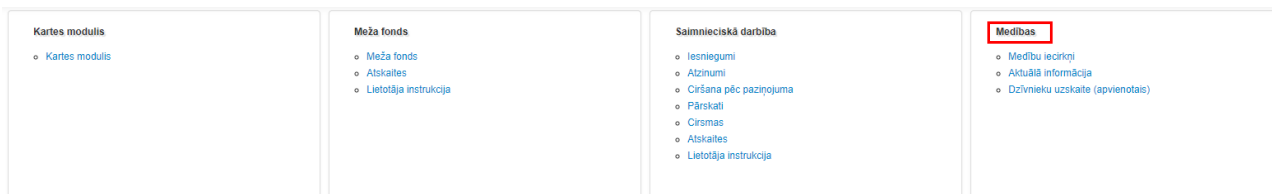


MODULIS “MEDĪBAS”

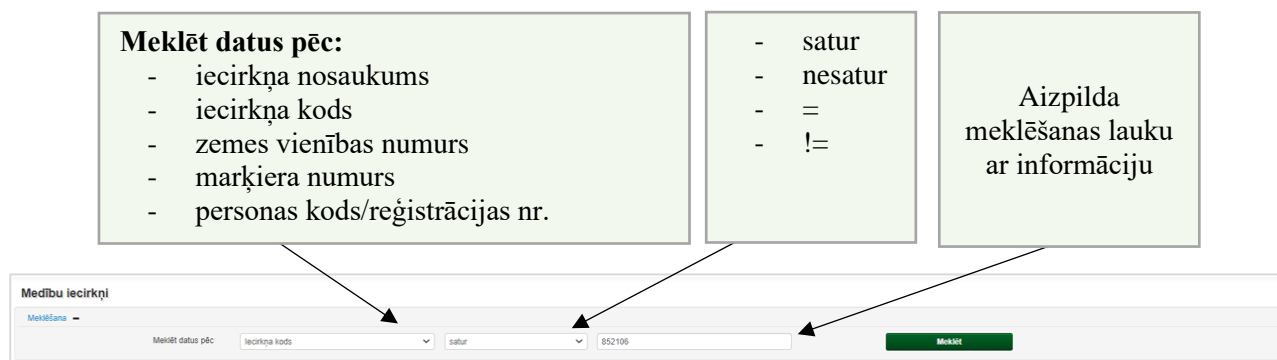
1. Medību tiesību lietotāji, kuri noslēguši līgumu ar Valsts meža dienestu par piekļuvi VMD ĢIS, pēc lietotāja tiesību un piekļuves paroles saņemšanas, modulī “Medības” var:
 - apskatīt medību iecirknī noslēgtos medību līgumus;
 - iesniegt jaunus medību līgumus reģistrācijai medību iecirknī;
 - iegūt aktuālo medību līgumu sarakstu;
 - lejupielādēt medību iecirkņa teksta un ģeogrāfisko informāciju (*sph vai *cvs formātā).
2. Lai pieslēgtos VMD ĢIS (<https://gis.vmd.gov.lv>), nepieciešams ievadīt savu lietotājvārdu un paroli un piespiest pogu “Pieslēgties”.



3. VMD ĢIS galvenajā izvēlnē atveras logs ar izvēlnes blokiem, no kā izvēlas “Medības”.




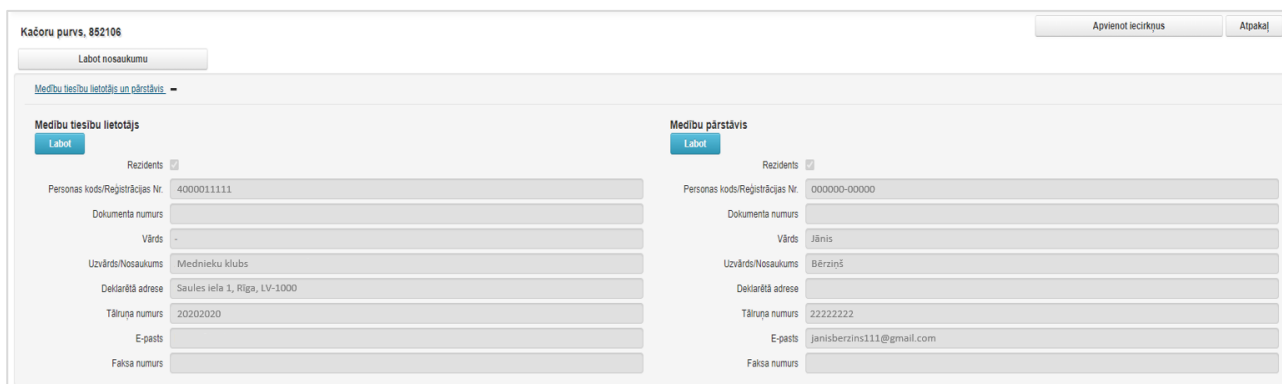
4. Darbu modulī “Medības” uzsāk, sameklējot medību iecirkni. Programma piedāvā meklēt datus pēc noteiktiem parametriem, ko iespējams izvēlēties no nolaižamās izvēlnes.



5. Lai uzsāktu meklēšanu, jāspiež pogu “Meklēt” ().

- **“Satur”** – meklēšanas laukā nav jāraksta pilnais nosaukums vai cipars. Minimālais simbolu skaits pēc kā var uzsākt meklēšanu ir 3. Meklējot datus, ievadot nepilnīgu nosaukumu vai ciparu, jāreķinās ar to, ka atlasē būs visi atlasē kritērijam atbilstošie īpašumi, no kuriem būs jāatlasa nepieciešamie.
- **“Nesatur”** – pretēja izvēle “satur”. Sistēma izvēlas atlasīt visus ierakstus, kas nesatur meklēšanas laukā norādīto tekstu.
- **“ = “** – ir vienāds. Meklēšanas laukā jānorāda precīzs nosaukums/numurs. Nedrīkst kļūdīties, pretējā gadījumā sistēma neatlasīs meklētos ierakstus.
- **“ != “** - nav vienāds. Sistēma atlasa visu pārējo, izņemot meklēšanas laukā ievadīto.

7. Spiežot pogu **“Skatīt medību iecirkni”** (), sistēmā tiek parādīta informācija par medību tiesību lietotāju un medību pārstāvi. Ja informācija ir kļūdaina un neatbilst, veikt labojumus sistēmā nav iespējams. Gadījumos, kad nepieciešams precizēt reģistrēto informāciju, nepieciešams iesniegt iesniegumu kādā no Valsts meža dienesta virsmežniecībām, kur norāda precizējamo informāciju. Pēc iesnieguma saņemšanas un izvērtēšanas, virsmežniecības inženieris medību jautājumos veic izmaiņas sistēmā.



8. Lai sameklētu konkrētu līgumu, iespējams izvēlēties no diviem meklēšanas parametriem – meklēt pēc zemes vienības vai līguma numura. Sistēmā tiek parādīta medību iecirkņa kopējā platība (ha) un kopējā mežu platība (ha).



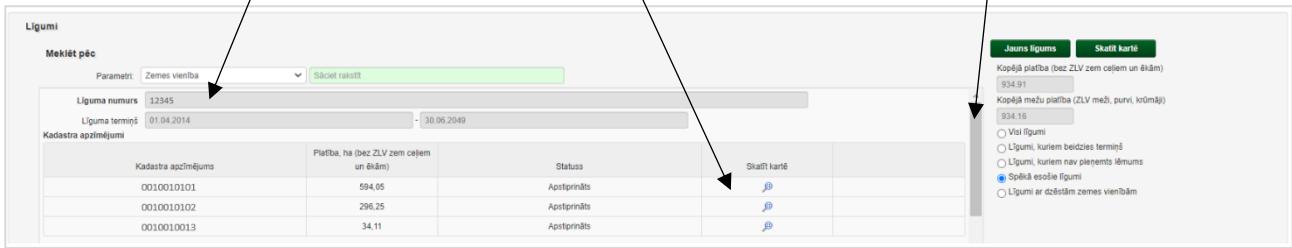
9. Iespējams ierakstīt konkrētu zemes vienības numuru un apskatīt teksta un ģeogrāfisko informāciju. Ja datu ievades laukā netiek norādīts zemes vienības kadastra apzīmējums, tad sistēma atlasa visus pēc noteiktā parametra izvēlētos līgumus:

- visi līgumi;
- līgumi, kuriem beidzies termiņš;
- līgumi, kuriem nav pieņemts lēmums;
- spēkā esošie līgumi;
- līgumi ar dzēstām zemes vienībām.

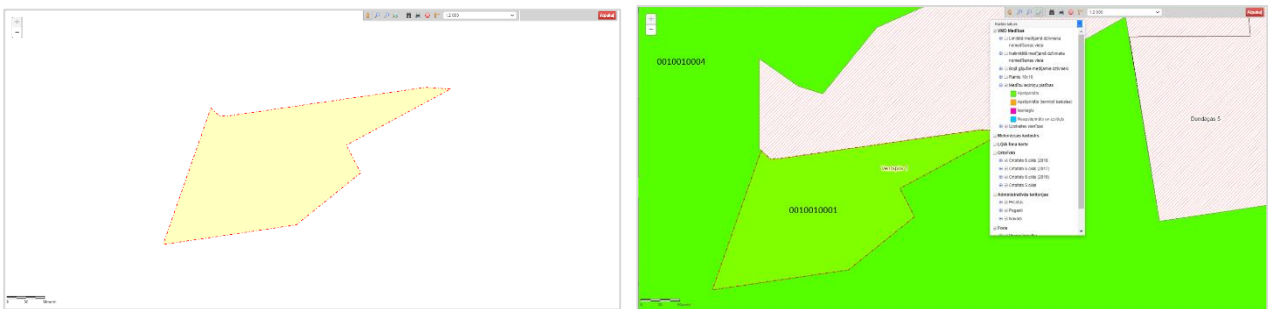
Līgumu sarakstā tiek parādīti līgumu numuri un līgumu darbības termiņi.

Lai apskatītu zemes vienību kartē, spiež pogu "Apskatīt kartē" (🗺️).

Lai pārvietotos līgumu sarakstā, izmanto labajā pusē esošo ritjoslu.



10. Ja kartē nav aktivizēts slānis "VMD medības", tad tiek parādīta tikai izvēlētā zemes vienība. Aktivizējot slāni "VMD medības", kartē tiek parādītas visas zemes vienības, kur ir reģistrēti medību līgumi. Izvēlētā zemes vienība ir iekrāsota atšķirīgā krāsā.



11. Kartes labajā augšējā stūrī iespējams izvēlēties kādu no kartes izmantošanas rīkiem.

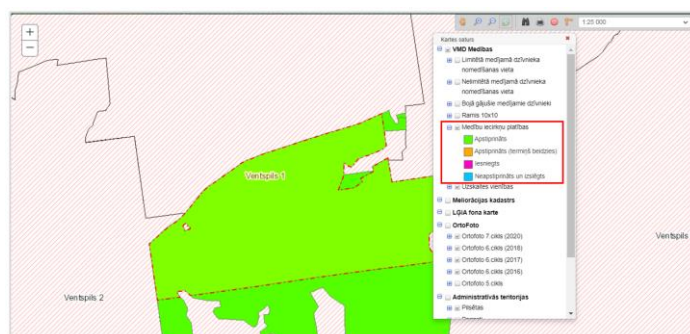
	kartes pārvietošanas rīks
	kartes pietuvināšanas rīks
	kartes attālināšanas rīks
	kartes saturs
	kartes objektu meklēšanas rīks
	datu eksportēšanas rīks
	kartes drukāšanas rīks
	meklēšanas pēc koordinātām rīks
	attāluma mērīšanas rīks

Kartes saturs

- VMD Medības
 - Limitētā medijamā dzīvnieka nomedīšanas vieta
 - Nelimitētā medijamā dzīvnieka nomedīšanas vieta
 - Bojā gājušie medījamaie dzīvnieki
 - Ramis 10x10
 - Medību iecirkņu platības
 - Apstiprināts
 - Apstiprināts (termiņš beidzies)
 - Iesniegts
 - Neapstiprināts un izslēgts
 - Uzskaites vienības

- kartes satura aizvēršana (✖️)
- veicot atzīmi pretī kādam konkrētam ierakstam, kartē tiek parādīts atbilstošais kartes slānis (☑️)
- iespējams izvērst slāņa skatu, lai redzētu apzīmējumus (⊕)

12. Aktivizējot kartē slāni "Medību iecirkņu platības" ir iespējams redzēt pēc krāsām kartē, kādā statusā atrodas medību līgums.



13. Lai aizvērtu kartes skatu un atgrieztos pie līgumu saraksta, spiež pogu “Atpakaļ” (Atpakaļ).

14. Lai iesniegtu jaunu medību līgumu reģistrācijai medību iecirknī, spiež pogu “Jauns līgums” (Jauns līgums).

15. Atveras logs “Jauns medību līgums”, kur jāievada prasītā informācija:

- jānorāda līguma termiņš (📅);
- jāpievieno zemes vienības kadastra apzīmējums, spiežot pogu “Pievienot zemes vienības kadastra numuru” (+);
- jāpievieno medību līgums un citi līgumam saistošie dokumenti (+).

16. Lai saglabātu ievadīto informāciju, spiež pogu “Saglabāt” (Saglabāt).

17. Pēc ievadītās informācijas saglabāšanas parādās informatīvais ziņojums, ka medību līguma reģistrācijai Valsts meža dienestā jāiesniedz līguma oriģināls!

18. Iesniegto līgumu, kamēr tā statuss ir “Iesniegts”, var atlasīt labajā pusē esošajā izvēlnē atlasot līgumus, kam nav pieņemts lēmums. Ja līguma statuss ir “Iesniegts”, līgumu iespējams dzēst, spiežot pogu “Dzēst” (✖).

Līgumi

Meklēt pēc

Parametri: Zemes vienība

Līguma numurs: 1789631

Līguma termiņš: 01.03.2021 - 02.04.2021

Kadastra apzīmējumi

Kadastra apzīmējums	Platība, ha (bez ZLV zem ceļiem un ēdām)	Statuss	Skatīt kartē
80520020001	0.5585	Iesniegts	<input type="button" value="Skatīt kartē"/>

Kopējā platība (bez ZLV zem ceļiem un ēdām)
0.5585

Kopējā mežu platība (ZLV meži, purvi, krūmāji)
0.5585

Visi līgumi

Līgumi, kuriem nav pieņemti lēmumi

Spēkā esošie līgumi

Līgumi ar dzēstām zemes vienībām

19. Moduļa “Medības” sadaļā “Aktuālā informācija” iespējams meklēt datus pēc tādiem parametriem kā iecirkņa nosaukums, iecirkņa kods un virsmežniecības.

Aktuālā informācija

Meklēšana -

Meklēt datus pēc:

20. Pēc meklēšanas atbilstoši izvēlētajam meklēšanas parametram, iegūst mežību līgumu sarakstu, informāciju par līgumu statusu, līguma numuru, zemes vienības platību.

Aktuālā informācija

Meklēšana -

Meklēt datus pēc:

Iecirkņa kods	ZV kadastrs	Platība	Līguma statuss	Līguma sīdžeji	Līguma numurs
883501	80520020001	0.56	Iesniegts	Mednieku klubs	1789631
883501	98660270025	19.4	Apstiprināts	Mednieku klubs	2016-1
883501	98330050028001	1.3	Apstiprināts	Mednieku klubs	64237
883501	98330050029001	1271.1	Apstiprināts	Mednieku klubs	64237
883501	98330050040001	0.97	Apstiprināts	Mednieku klubs	64237
883501	98660230065002	1510.8	Apstiprināts	Mednieku klubs	64237
883501	98660230066002	71.5	Apstiprināts	Mednieku klubs	64237
883501	98660270062002	376.7	Apstiprināts	Mednieku klubs	64237

21. Atlasītos datus iespējams lejupielādēt kā teksta failu (*csv formāts) un ģeogrāfisko failu (*shp un *kml formāts).